



Por la cuenca del Ebro

1926 - 2026
CENTENARIO DE
LA CONFEDERACIÓN
HIDROGRÁFICA
DEL EBRO

CH=100
AÑOS

El sueño de un río común

Estás a punto de entrar en un viaje por la cuenca del Ebro. Empieza a principios del siglo xx, cuando Manuel Lorenzo Pardo defendió una idea simple y útil: gestionar el agua por **unidad de cuenca**. Con ese enfoque se creó la Confederación Sindical Hidrográfica del Ebro, el **5 de marzo de 1926**, primer organismo de cuenca del mundo.

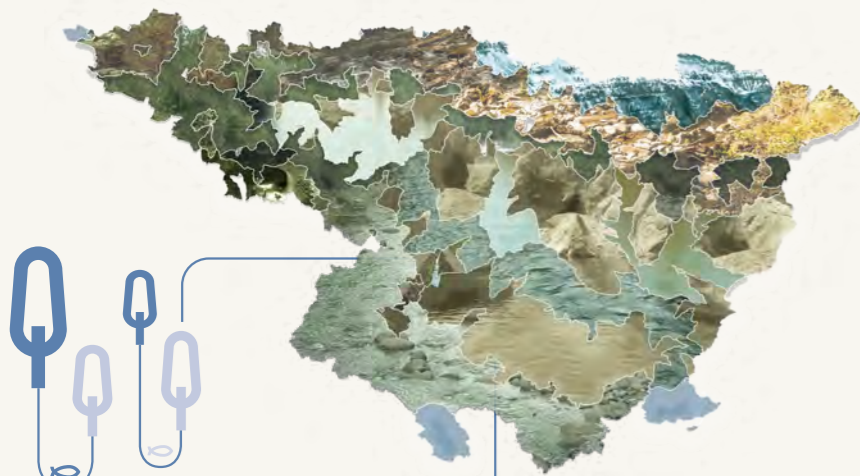
En cien años, la CHE ha crecido siendo hija de su tiempo. Primero, para ordenar usos y poner método donde había dispersión. Después, con el siglo xx, la regulación y las grandes infraestructuras. Con la democracia y la planificación moderna, entraron con más fuerza la participación, la calidad de las aguas y el cuidado ambiental. Hoy el reto es compatibilizar usos y protección del río: planificar, anticipar sequías y avenidas, y adaptarse al cambio climático.

La exposición se organiza en cuatro áreas: El medio natural, Un territorio llamado Ebro, Gestión y regulación y Cultura y patrimonio histórico, con un cierre que conecta cada sede con su territorio en la cuenca.

Entra y recorre el Ebro con calma:
2026 no cierra un siglo, abre el siguiente.



Un mosaico de paisajes interconectados




En la cuenca del Ebro coexisten paisajes muy distintos. El mapa agrupa la cuenca en nueve grandes ambientes naturales, según suelos, vegetación y comportamiento del agua.

Del Pirineo al delta cambian caudales y hábitats; por eso no se actúa igual en

todas partes. Conocer estos patrones ayuda a decidir qué conservar, qué restaurar y cómo usar el agua con criterio.

Es la base para leer la cuenca como un sistema conectado.



Gestión de la cuenca del Ebro



Para responder a esa diversidad —una sola cuenca hecha de muchas singularidades—, **la CHE se organiza para coordinar decisiones y dar respuesta a usos, seguridad y cuidado del río.** La Dirección Técnica gestiona el recurso e infraestructuras; la Comisaría de Aguas protege el dominio público hidráulico y regula usos, autorizaciones


y vertidos. La planificación, apoyada en datos y seguimiento continuo, ordena medidas ante sequías e inundaciones e integra los objetivos de medio ambiente y sostenibilidad. Todo ello permite que **una cuenca diversa funcione como un sistema común**, capaz de responder a las necesidades de hoy y a los retos que vienen.



El patrimonio histórico y cultural de la CHE

La CHE conserva un patrimonio vivo de la cuenca del Ebro, que custodia, recupera y divulga como parte activa de su historia y de su gestión actual.

Y el Ebro se vive. Se tejen oficios y memoria compartida, y nace una cultura que lo cuenta a través del arte, la literatura y la música.



Por la cuenca del Ebro

Mapa de las sedes de la exposición



La exposición viaja por la cuenca siguiendo el trazado del Ebro.

Si quieres saber cuándo llega a cada sede, **escanea el QR** y accede a la **web del Centenario**.



chebro100.com